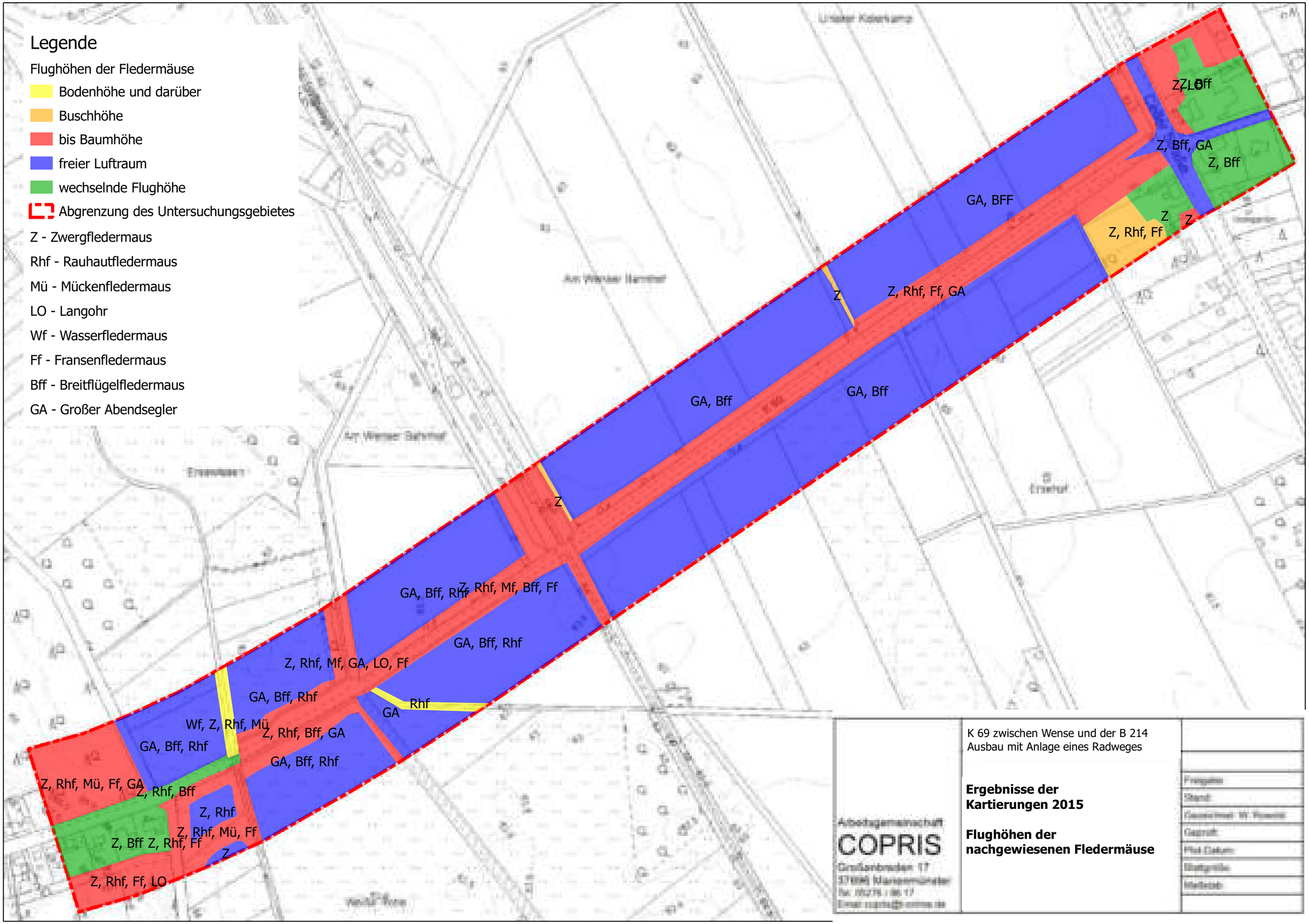
Legende
Flughöhen der Fledermäuse
Bodenhöhe und darüber
Buschhöhe
bis Baumhöhe
freier Luftraum
wechselnde Flughöhe
Abgrenzung des Untersuchungsgebietes
Z - Zwergfledermaus
Rhf - Rauhautfledermaus
Mü - Mückenfledermaus
LO - Langohr
Wf - Wasserfledermaus
Ff - Fransenfledermaus
Bff - Breitflügelfledermaus
GA - Großer Abendsegler
GA, BFF
Z, Bff, GA
Z, Bff
Z, Rhf, Ff
Z, Rhf, Ff, GA
GA, Bff
GA, Bff
GA, Bff, Rhf
Z, Rhf, Mf, Bff, Ff
GA, Bff, Rhf
Z, Rhf, Mf, GA, LO, Ff
GA, Bff, Rhf
Rhf
GA
Wf, Z, Rhf, Mü
Z, Rhf, Bff, GA
GA, Bff, Rhf
GA, Bff, Rhf
Z, Rhf, Mü, Ff, GA
Z, Rhf, Bff
Z, Rhf
Z, Rhf, Mü, Ff
Z, Bff Z, Rhf, Ff
Z, Rhf, Ff, LO
Arbeitsgemeinschaft
COPRIS
K 69 zwischen Wense und der B 214
Ausbau mit Anlage eines Radweges
Ergebnisse der
Kartierungen 2015
Flughöhen der
nachgewiesenen Fledermäuse

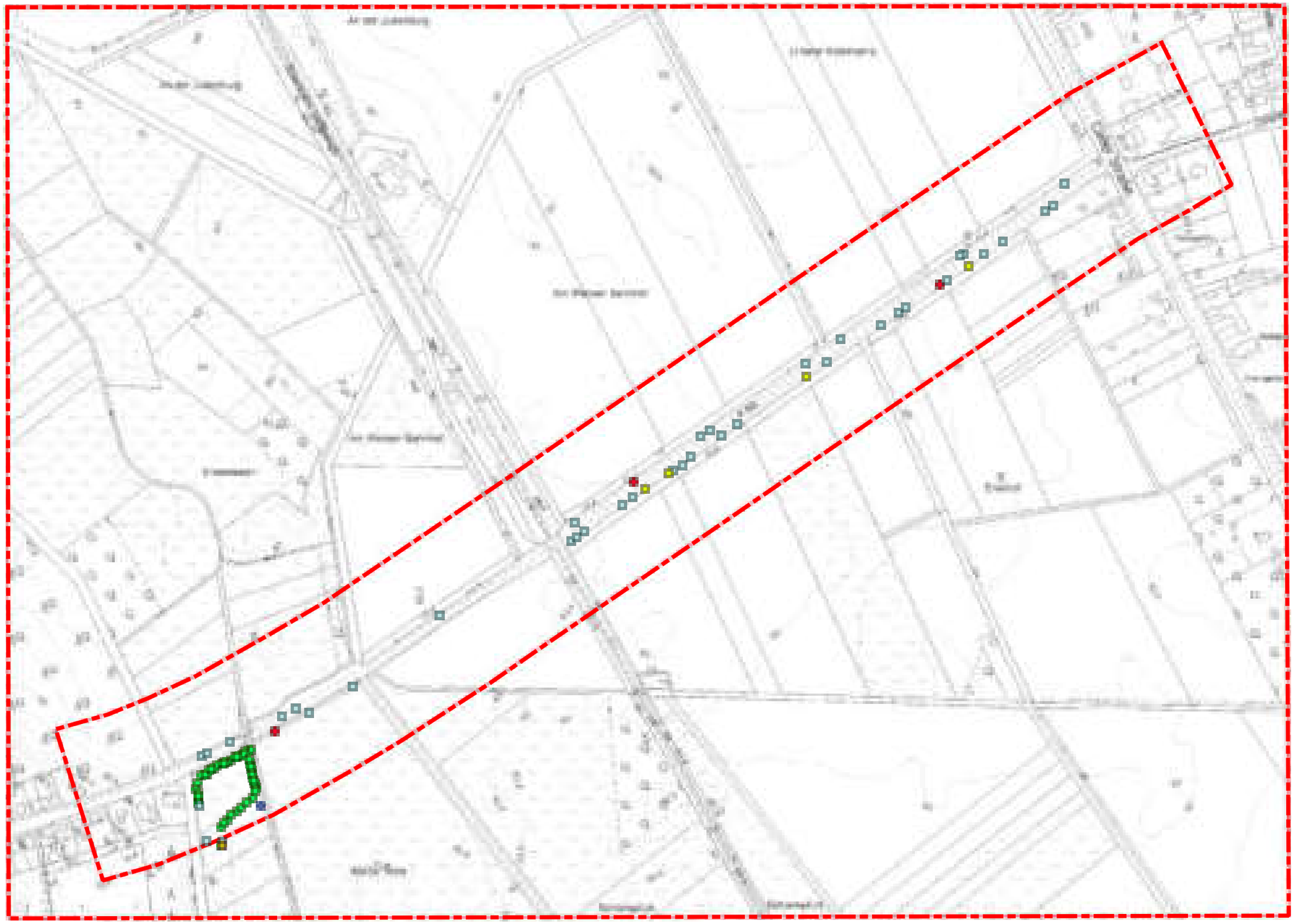

Legende

Abgrenzung Untersuchungsgebiet

Biotopbäume

- Höhlenbaum
- Höhlenbaum: Kleinspecht
- Höhlenbaum: Quartier Myotis sp.
- Höhlenbaum: Quartier Rauhhautfledermaus
- Höhlenbaum: Quartier Zwergfledermaus
- Kopfbaum

Arbeitsgemeinschaft
COPRIS
Großenbraden 17
37696 Marienmünster
Tel. 05276 / 98 17
Email: copris@t-online.de

K 69 zwischen Wense und der B 214
Ausbau mit Anlage eines Radweges

Ergebnisse der Kartierungen 2015

Kopf- und Höhlenbäume

Freigabe
Stand:
Gezeichnet: W. Rowold
Geprüft:
Plot-Datum:
Blattgröße:
Maßstab:

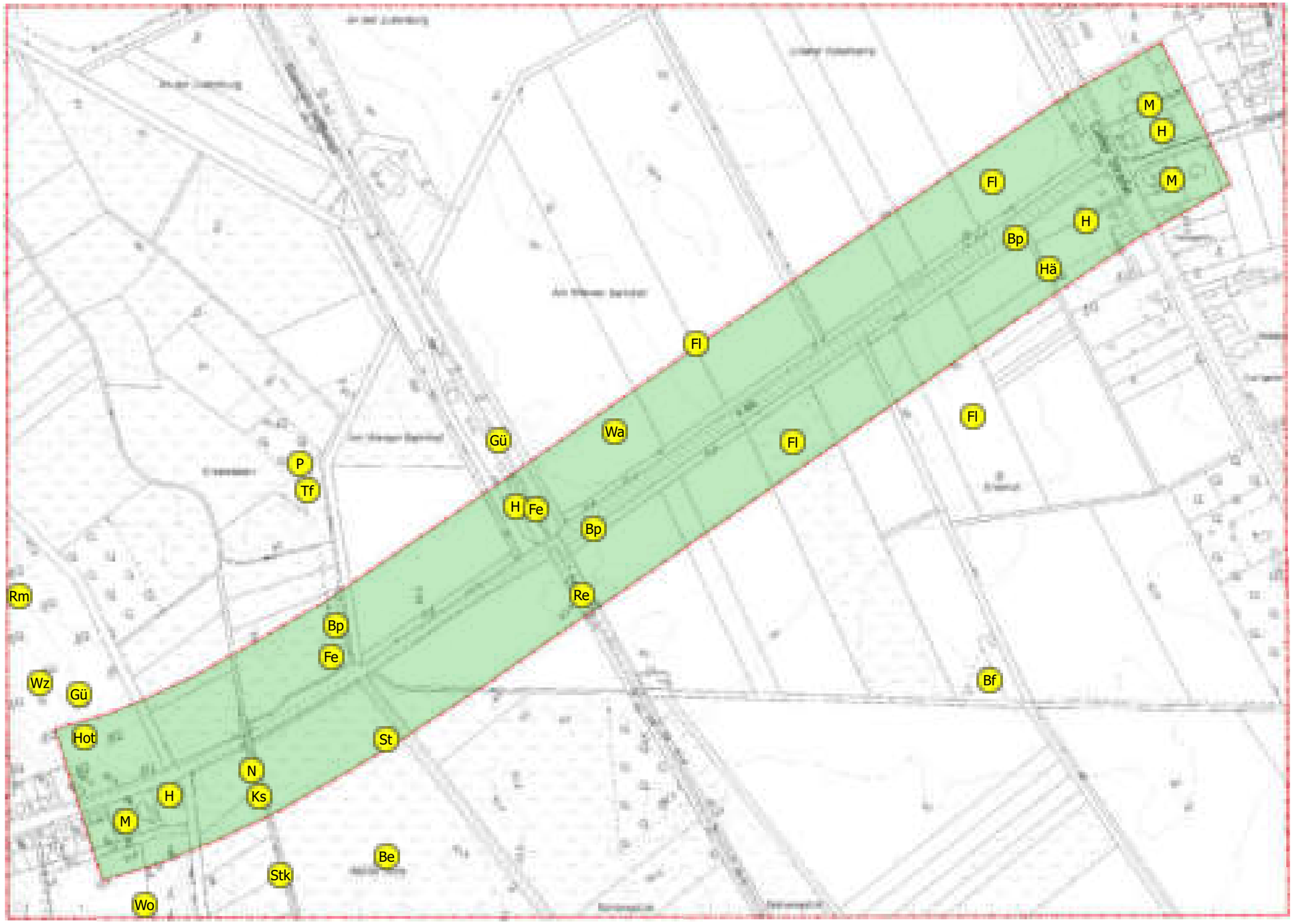

Legende

Untersuchungsgebiet

Papierreviere der Brutvögel

- Be - Bekassine
- Bf - Baumfalke
- Bp - Baumpieper
- Fe - Feldsperling
- Fl - Feldlerche
- Gü - Grünspecht
- H - Haussperling
- Hot - Hohltaube
- Hä - Bluthänfling
- Ks - Kleinspecht
- M - Mehlschwalbe
- N - Nachtigall
- P - Pirol
- Re - Rebhuhn
- Rm - Rotmilan
- St - Wiesenschafstelze
- Stk - Steinkauz
- Tf - Turmfalke
- Wa - Wachtel
- Wo - Waldohreule
- Wz - Waldkauz

Arbeitsgemeinschaft
COPRIS
Großenbreden 17
37696 Marienmünster
Tel. 05276 / 86 17
Email: copris@copris.de

K 69 zwischen Wense und der B 214
Ausbau mit Anlage eines Radweges

Ergebnisse der Kartierungen 2015

Planungsrelevante Brutvögel

Freigabe:
Stand:
Gezeichnet: W. Rowold
Geprüft:
Plot-Datum:
Blattgröße:
Maßstab:

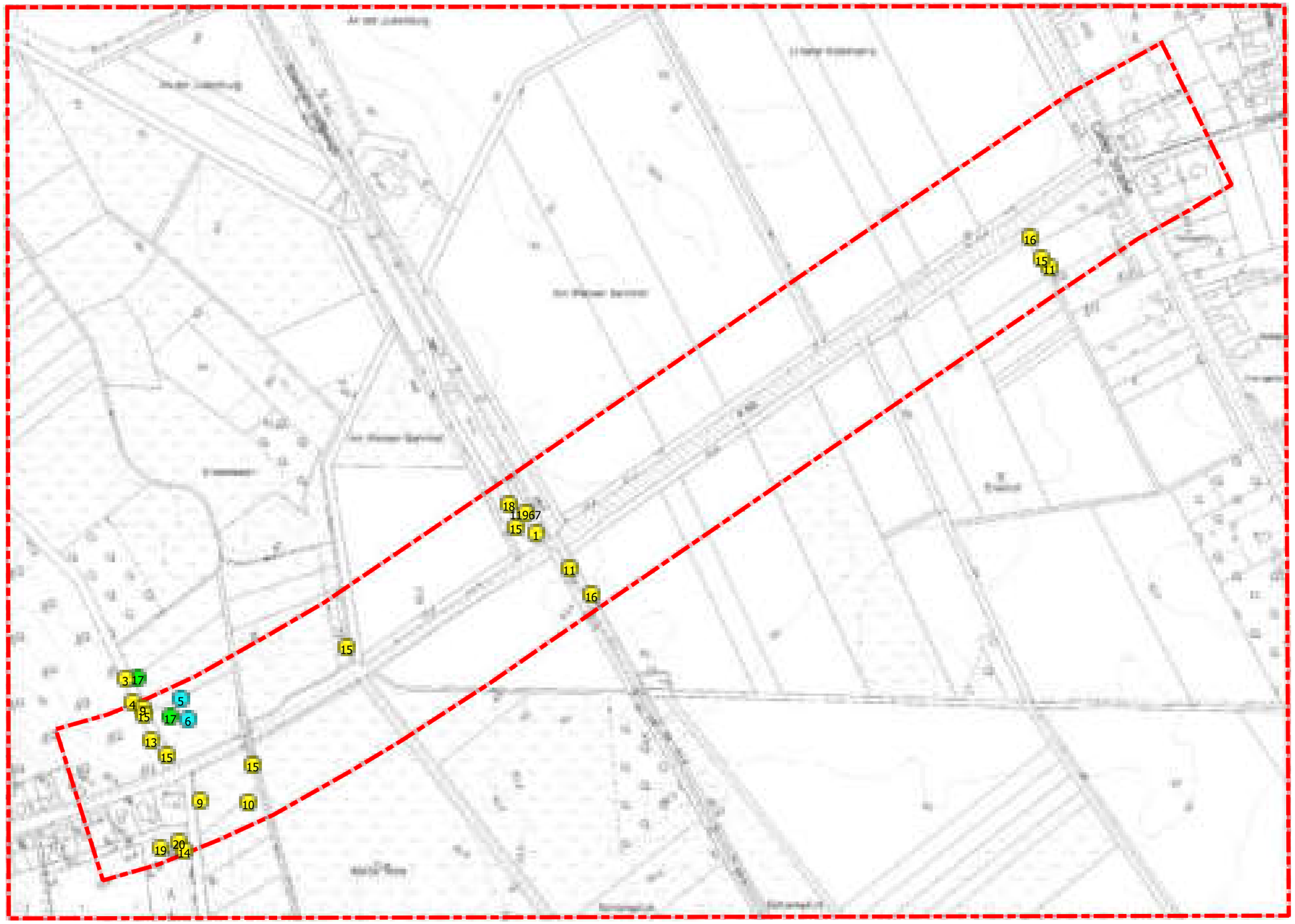

Legende

Abgrenzung Untersuchungsgebiet

Insektenfunde

- 1 Anthaxia nitidula
- 2 Grammoptera ruficornis
- 3 Clytus arietis
- 4 Cortodera humeralis
- 5 Falkenlibelle
- 6 Gemeine Keiljungfer
- 7 Große Goldschrecke
- 8 Agrilus viridis
- 9 Leptura quadrifasciata
- 10 Aromia moschata
- 11 Pseudovadonia livida
- 12 Cetonia aurata
- 13 Pyrrhidium sanguineum
- 14 Stictoleptura rubra
- 15 Rutpela maculata
- 16 Stenurella melanura
- 17 Sumpfschrecke
- 18 Trichius fasciatus
- 19 Spondylis buprestoides
- 20 Rhagium inquisitor
- 21 Agrilus biguttatus

Arbeitsgemeinschaft
COPRIS
Großenbraden 17
37696 Marienmünster
Tel. 05276 / 98 17
Email: copris@t-online.de

K 69 zwischen Wense und der B 214
Ausbau mit Anlage eines Radweges

Ergebnisse der Kartierungen 2015

Käfer-, Heuschrecken- und Libellenfunde

Freigabe
Stand
Gezeichnet: W. Roweld
Geprüft
Plot-Datum
Blattgröße
Maßstab

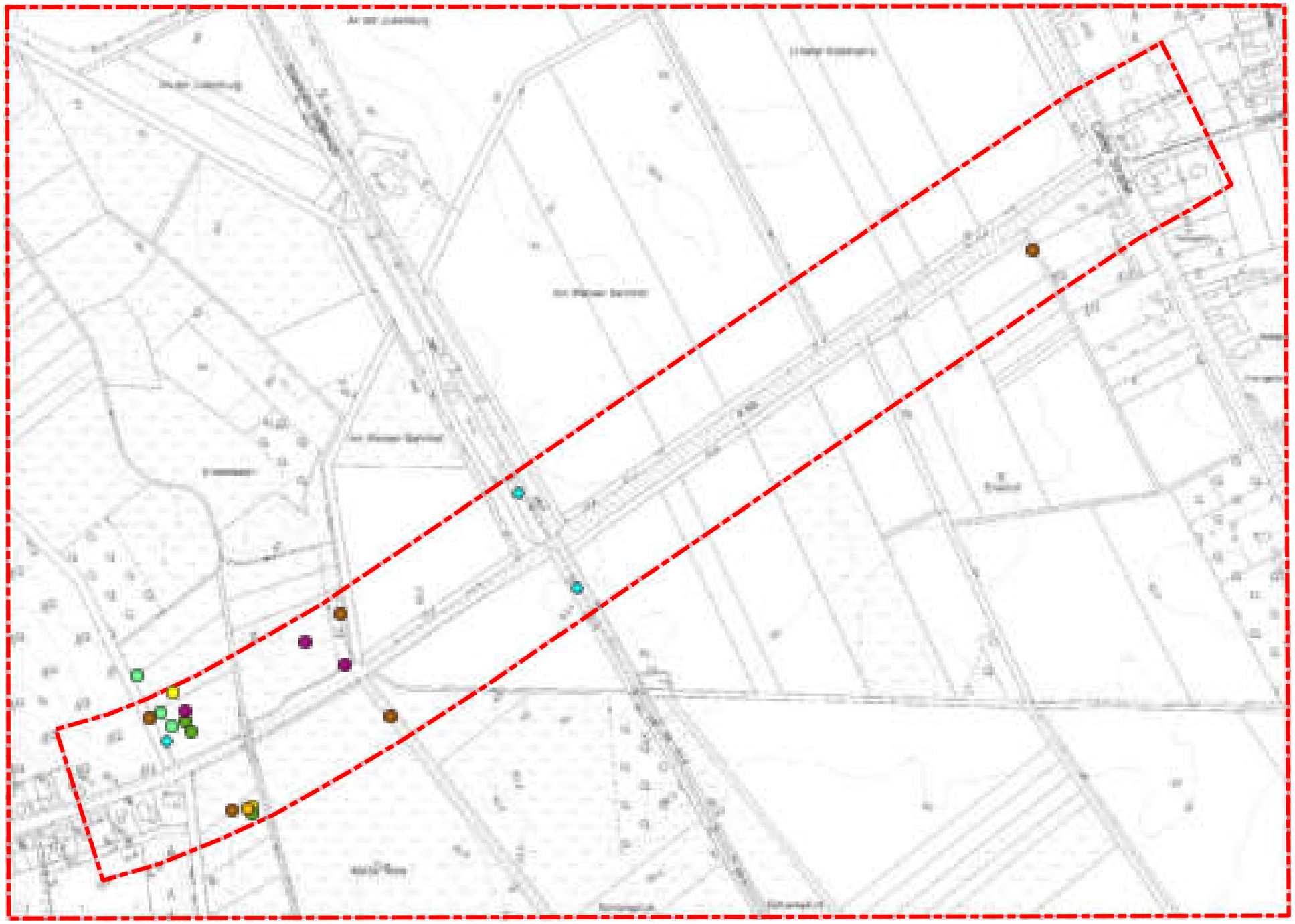

Legende

Abgrenzung Untersersuchungsgebiet

Nachweise Herpetofauna

- Bergmolch
- Teichmolch
- Grasfrosch
- Teichfrosch
- Erdkröte
- Knoblauchkröte
- Waldeidechse

Arbeitsgemeinschaft
COPRIS
Großenbraden 17
37696 Marienmünster
Tel. 05276 / 98 17
Email: copris@t-online.de

K 69 zwischen Wense und der B 214
Ausbau mit Anlage eines Radweges

Ergebnisse der Kartierungen 2015

Nachweise Herpetofauna

Freigabe	
Stand:	
Gezeichnet: W. Rowold	
Geprüft:	
Plot-Datum:	
Blattgröße:	
Maßstab:	

Legende

Biotopkartierung

- 01.19.3 Sonstiger Kiefernwald armer, trockener Sandböden
- 01.20.3 Sonstiger Kiefern-Pionierwald
- 01.21.2 Hybridpappelforst
- 01.6.4 Eichenmischwald lehmiger, frischer Sandböden des Tieflandes
- 02.10.1 Strauchhecke
- 02.10.2 Strauch-Baumhecke
- 02.11 Naturnahes Feldgehölz
- 02.5.1 Wechselfeuchtes Weiden-Auengebüsch
- 02.8.3 Sonstiges naturnahes Sukzessionsgebüsch
- 04.18.5 Sonstiges naturnahes nährstoffreiches Stillgewässer
- 04.4.4 Naturnaher Geestbach mit Kiessubstrat
- 04.6.1 Stark begradigter Bach
- 08.3.1 Silbergrasflur/08.7.2 sonst. Silikat-Magerrasen mit 02.8.3 sonst. Sukzess
- 09.1.3 Mageres mesophiles Grünland kalkarmer Standorte
- 09.4.3 Sonstiges nährstoffreiches Feuchtgrünland
- 10.4.2 Halbruderale Gras- und Staudenflur feuchter Standorte [Erseufer]
- 10.4.2 Halbruderale Gras- und Staudenflur feuchter Standorte [Grabensaum]
- 10.4.2 Halbruderale Gras- und Staudenflur mittlerer Standorte
- 10.4.2 Halbruderale Gras- und Staudenflur mittlerer Standorte [Wegsaum]
- 10.5.2 Ruderalflur trockener Standorte
- 11.1.1 Sandacker
- 12.11.7 Reitsportanlage
- 12.6.5 Naturgarten
- 13.1.1 Strasse
- 13.1.11 Weg
- 13.1.11 Weg [Feldweg]
- 13.1.11 Weg [Waldweg]
- 13.1.11 Weg [unbefestigt]
- 13.1.3 Parkplatz
- 13.7.2 Locker bebautes Einzelhausgebiet
- 13.8.3 Verstädtertes Dorfgebiet
- 2.8.3 Sonstiges naturnahes Sukzessionsgebüsch
- Abgrenzung Untersuchungsgebiet

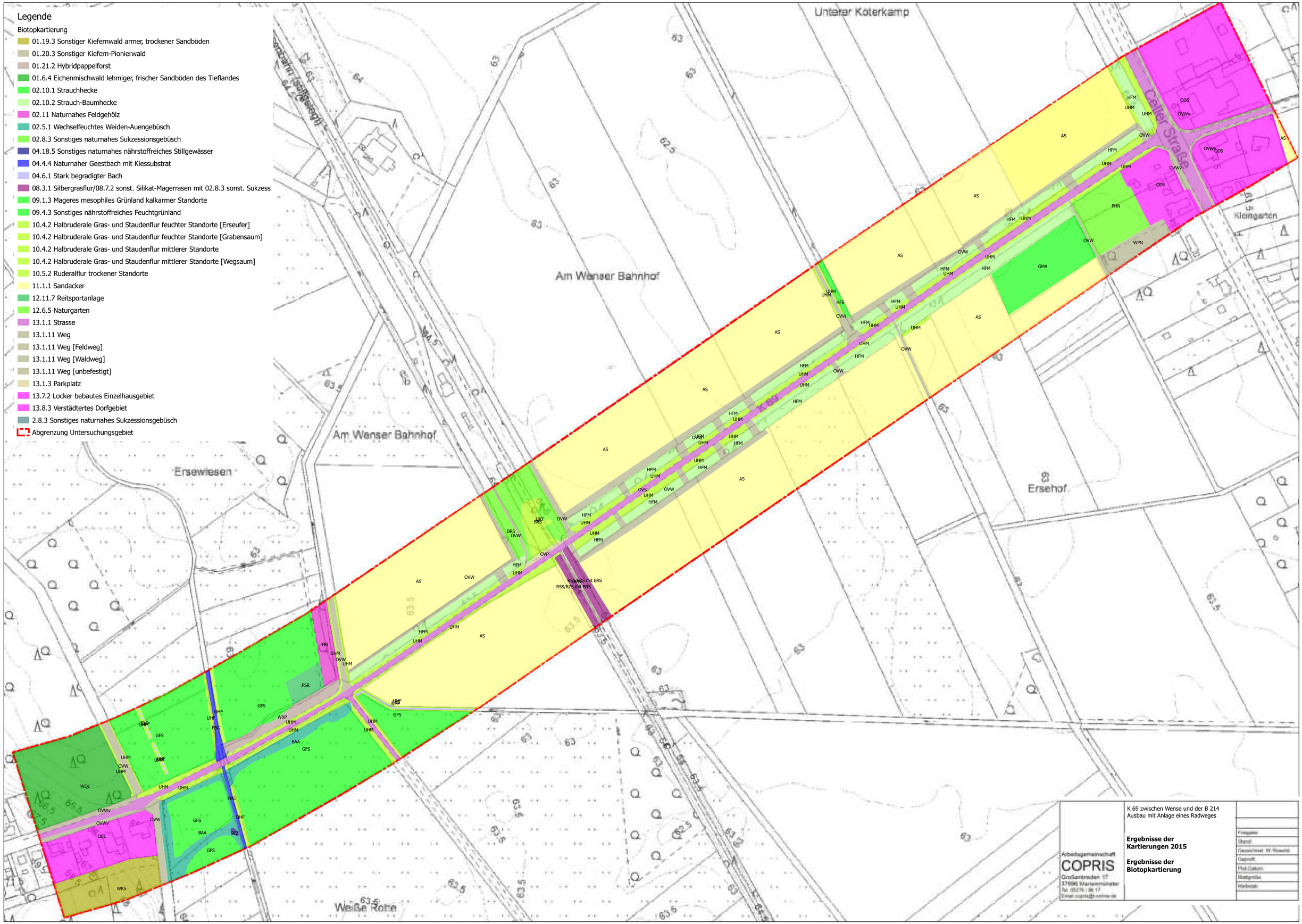

Arbeitsgemeinschaft
COPRIS
Großenbroeder 17
37696 Marienmünster
Tel. 05276 / 98 17
Email: copris@t-online.de

K 69 zwischen Wense und der B 214
Ausbau mit Anlage eines Radweges

Ergebnisse der Kartierungen 2015

Ergebnisse der Biotopkartierung

Freigabe:
Stand:
Gezeichnet: W. Rowold
Geprüft:
Plot-Datum:
Blattgröße:
Maßstab: